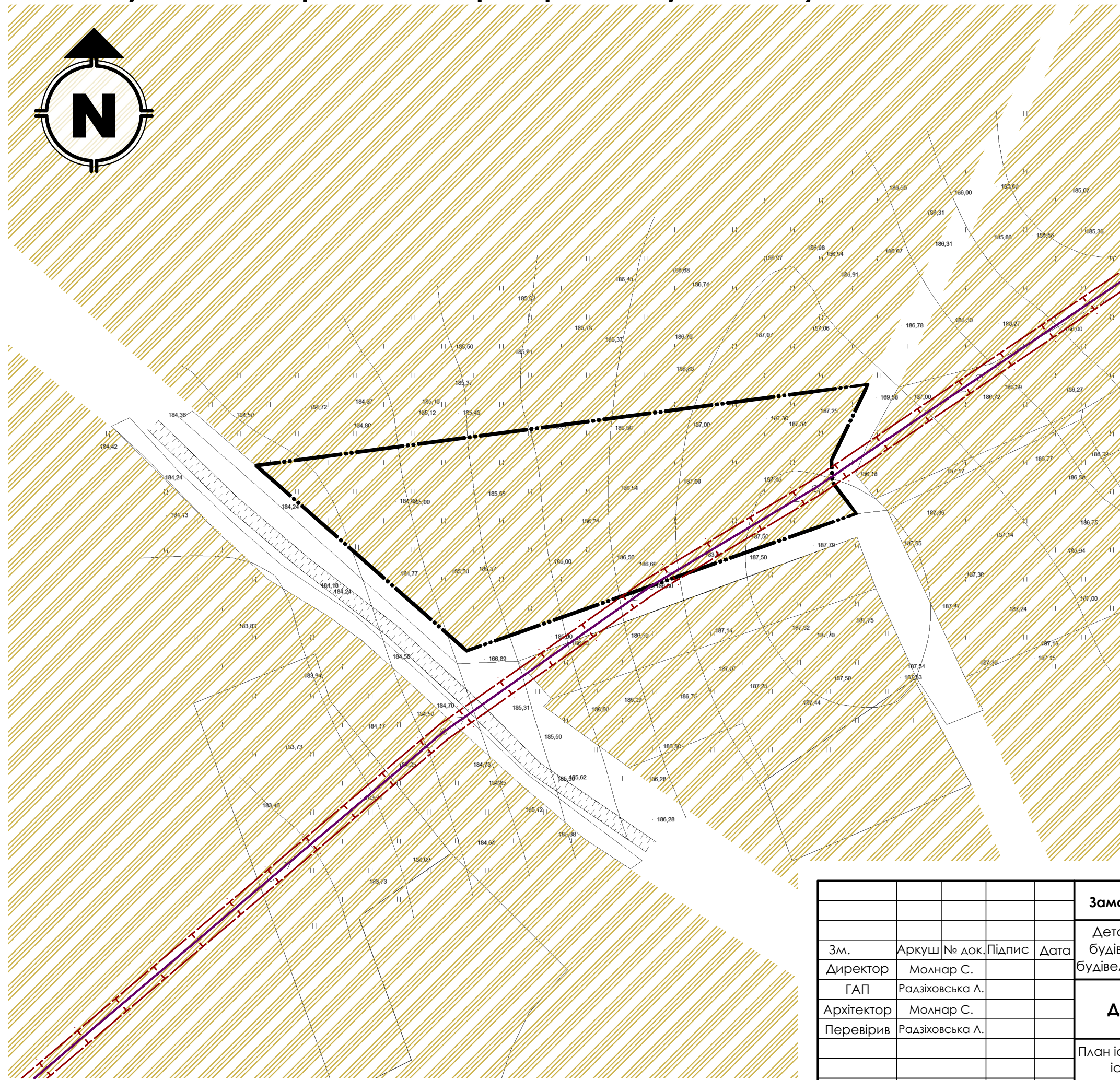

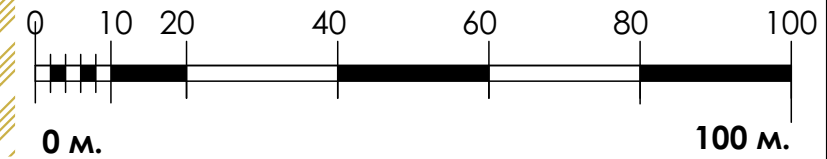


План існуючого використання території та існуючі планувальні обмеження М1:1000



УМОВНІ ПОЗНАЧЕННЯ	
	Межа території на яку розробляється детальний план території;
	Існуюча територія сільськогосподарського призначення;
	Існуючі вулиці та дороги;
	існуюча ЛЕП низької напруги;
	Охоронна зона.

Масштабна лінійка



					Замовник: Вишківська селищна рада			
					Детальний план території щодо зміни цільового призначення для будівництва та обслуговування житлового будинку господарських будівель та споруд по вул.Ракошська в смт.Вишково Хустського р-ну.			
Зм.	Аркуш	№ док.	Підпис	Дата	Детальний план території	Стадія	Аркуш	Аркушів
Директор	Молнар С.					ДПТ	2	6
ГАП	Радзіховська Л.							
Архітектор	Молнар С.				План існуючого використання території та існуючі планувальні обмеження М1:1000			
Перевірив	Радзіховська Л.				ПП «ЗАКАРПАТЗЕМЛЯ» Сертифікат: серія АА №001433			